







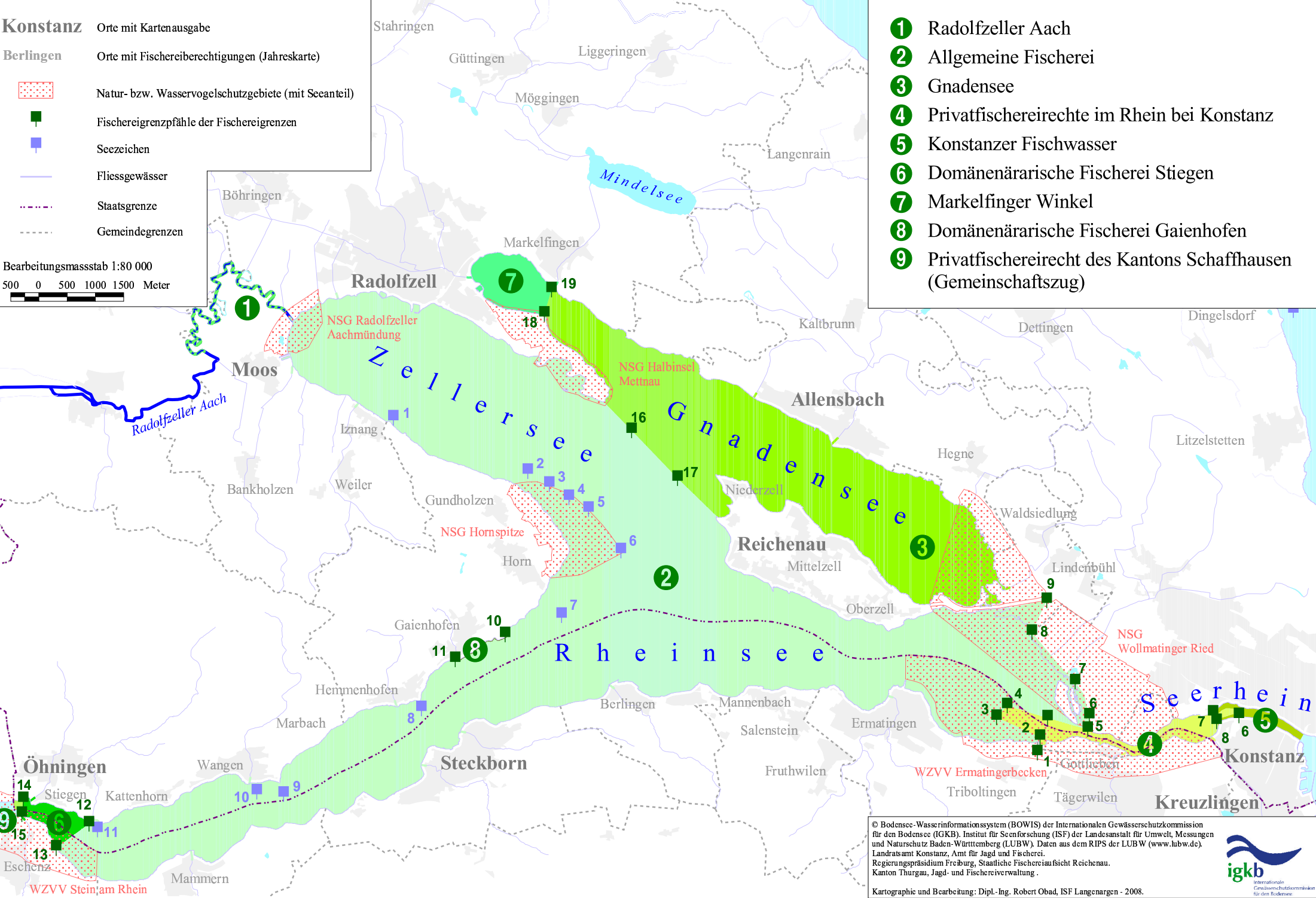
# Zeichenerklärung

- Konstanz**    Orte mit Kartenausgabe
- Berlingen**    Orte mit Fischereiberechtigungen (Jahreskarte)
-     Natur- bzw. Wasservogelschutzgebiete (mit Seanteil)
-     Fischereigrenzpfähle der Fischereigrenzen
-     Seezeichen
-     Fliessgewässer
-     Staatsgrenze
-     Gemeindegrenzen

Bearbeitungsmaassstab 1:80 000  
 500 0 500 1000 1500 Meter

# Fischereirechte im Untersee und Rhein

- 1**    Radolfzeller Aach
- 2**    Allgemeine Fischerei
- 3**    Gnadensee
- 4**    Privatfischereirechte im Rhein bei Konstanz
- 5**    Konstanzer Fischwasser
- 6**    Domänenärarische Fischerei Stiegen
- 7**    Markelfinger Winkel
- 8**    Domänenärarische Fischerei Gaienhofen
- 9**    Privatfischereirecht des Kantons Schaffhausen (Gemeinschaftszug)



## Erläuterungen zur Übersichtskarte Gelfungsgebiet der Fischereiordnung Untersee und Rhein

Fischereigebiet	Begrenzungen	Fischereipapiere	Fischereierlaubnis können erhalten:
1 Radolfzeller Aach	Fischaufwärts: das sog. Furtle, 100 m unterhalb der Straßenbrücke Moos-Böhligen Fischaufwärts: Die Straßenbrücke Moos - Radolfzell	Fischereischein und gültige Untersee- Jahres- oder Monats- Fischerkarte	Alle Interessenten
2 Allgemeine Fischerei	Nordöstlich: Die Linie von der mittleren Spitze der Insel Reichenau bis zur Mettnauspitze 16-17 Rheinaufwärts: (östlich) Fischereigrenzfähle 1-9 Westlich: Die Linie von der unteren Ecke der Umfassungsmauer des Eholungshelms-Öhningen/Oberstadt, nach dem gegenüberliegenden Platenbach (schweizerseits) Fischereigrenzfähle 12-13	Fischereischein, Unterseefischerkarte	Jahresfischerkarte: Nur Einwohner der verzeichneten Unterseegemeinden Ferienfischer: Alle Interessenten
3 Gnadensee	Nordwestlich: Die Linie von der Einmündung des Mühltbachs in Markelfingen - zur Wiesenbühlhütte, (Halbinsel Mettau) 18-19 Südlich: Die Linie von der mittleren Spitze der Insel Reichenau zur Mettnauspitze 16-17	Fischereischein, Unterseefischerkarte, Gnadenseeakte	Jahresfischerkarte: Nur Einwohner der Gemeinden Reichenau, Allensbach, Markelfingen Ferienfischer: Alle Interessenten
4 Privatfischereirechte im Fischen bei Konstanz	Rheinaufwärts: Fischereigrenzfähle Nr. 1-5 Rheinaufwärts: Vom Fischereigrenzfähle 01 bis zur Mitte des Rheins, in der Mitte des Rheins aufwärts bis in die Höhe des Fischereigrenzfahres 02, Dann südwärts bis zur Halde und rheinaufwärts entlang der Halde am Südufer bis zum Fischereigrenzfähle 03. Die nördliche Hälfte des Rheins und die südliche Weiße sind auf diesem Abschnitt Bestandteil des Konstanz Fischerwassers. (Vergleiche Gebiet 5)	Fischereischein, Unterseefischerkarte, Genehmigung des jeweiligen Pächters	Wie Gebiet 2 Kartenausgabe stark beschränkt
5 Konstanzer Fischerwasser	Östlich: Die alle Rheinbrücke Westlich: Wie unter 4 (Untersee, rheinaufwärts) beschrieben. Die südliche Weiße vom Fischereigrenzfähle beim 1. Rondel (02) an rheinaufwärts darf nur vom Ufer aus befischt werden.	Fischereischein, Unterseefischerkarte, Trichterkarte	Wie Gebiet 2
6 Domänenkränische Fischerei Stiegen	Westlich: Die Linie quer über den Rhein vor der deutsch-schweizerischen Landesgrenze. Grenzpfahl 14-15. Östlich: Fischereigrenzfähle 12-13 (westliche Grenze allg. Fischerei)	Fischereischein, Unterseefischerkarte, Genehmigung des Liegenschaftsamtes oder Pächters	Wie Gebiet 2 Ausgabe stark beschränkt
7 Markelfinger Winkel	Östlich: Die Linie von der Einmündung des Mühltbachs in Markelfingen - zur Wiesenbühlhütte (Grenzpfahl 18-19) (Halbinsel Mettau)	Fischereischein, Unterseefischerkarte, Genehmigung des Pächters	Wie Gebiet 2 Ausgabe stark beschränkt
8 Domänenkränische Fischerei Galtenhofen	Östlich und westlich begrenzt durch die Zeichen 10 und 11, und 54 m in den See hinaus.	Fischereischein, Unterseefischerkarte, Genehmigung des Liegenschaftsamtes oder Pächters	Wie Gebiet 2 Ausgabe stark beschränkt
9 Privatfischereirecht des Kantons Schaffhausen (Gemeinschaftszug)	Östlich: Westliche Grenze von 6, Grenzpfahl 14-15 Westlich: Deutsch-schweizerische Landesgrenze	Fischereischein, Unterseefischerkarte, Genehmigung des jeweiligen Pächters	Wie Gebiet 2 Ausgabe stark beschränkt