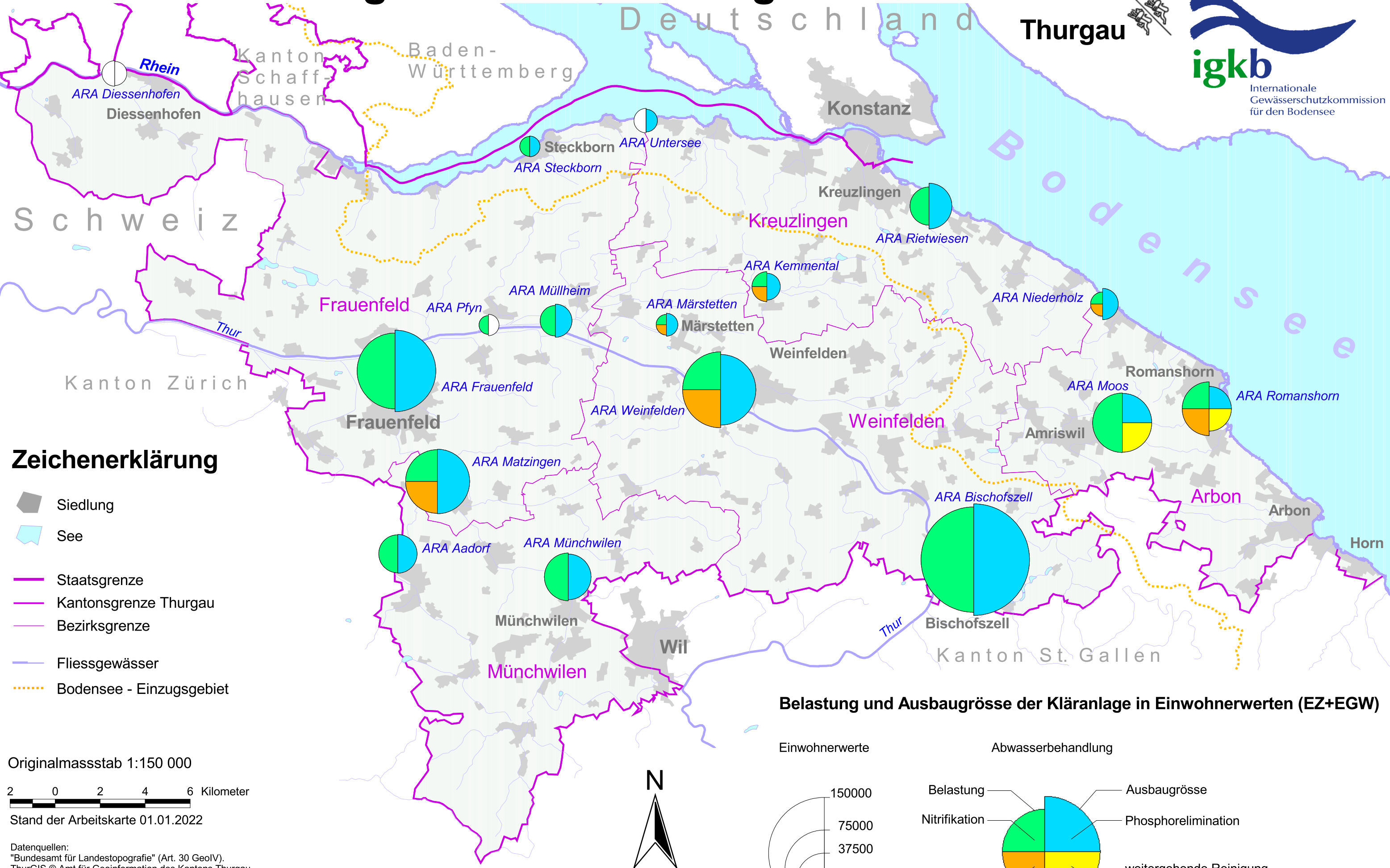


Karte der Kläranlagen im Kanton Thurgau



Zeichenerklärung

- Siedlung
- See
- Staatsgrenze
- Kantonsgrenze Thurgau
- Bezirksgrenze
- Fliessgewässer
- Bodensee - Einzugsgebiet

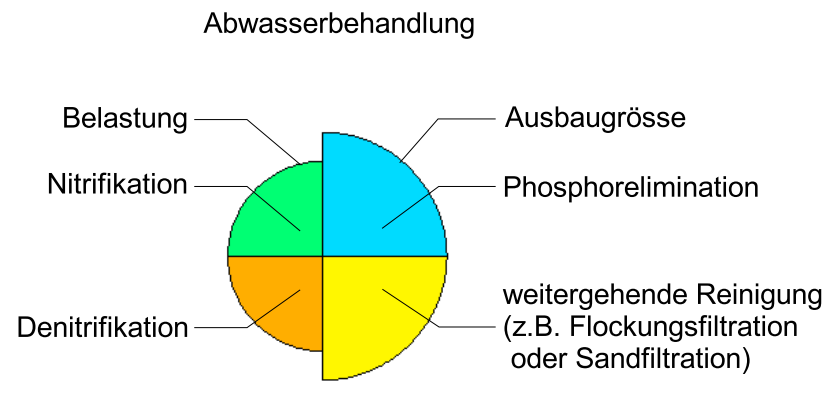
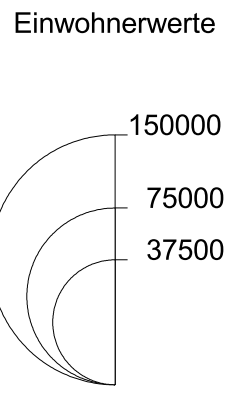
Originalmassstab 1:150 000
 2 0 2 4 6 Kilometer
 Stand der Arbeitskarte 01.01.2022

Datenquellen:
 "Bundesamt für Landestopografie" (Art. 30 GeoIV).
 ThurGIS © Amt für Geoinformation des Kantons Thurgau
 © Amt für Umwelt des Kantons Thurgau

Bearbeitung und Kartographie:
 Dipl.-Ing. (FH) Robert Obad, Institut für Seenforschung (ISF), 88085 Langenargen. Landesanstalt für Umwelt Baden-Württemberg (LUBW).
 Bodensee-Wasserinformationssystem (BOWIS) © 2022 Internationale Gewässerschutzkommission für den Bodensee (IGKB), (www.igkb.org).



Belastung und Ausbaugrösse der Kläranlage in Einwohnerwerten (EZ+EGW)



Die Angaben zur Auslastung beziehen sich auf den 85%-Wert der Belastung.