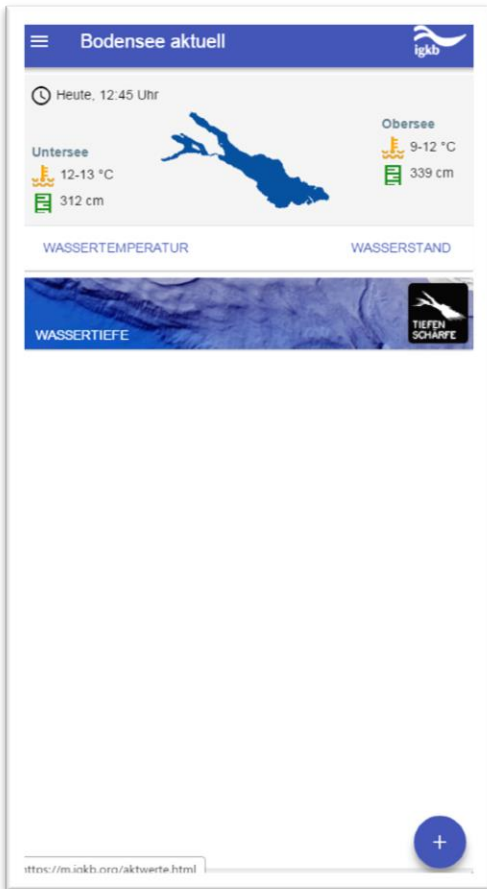
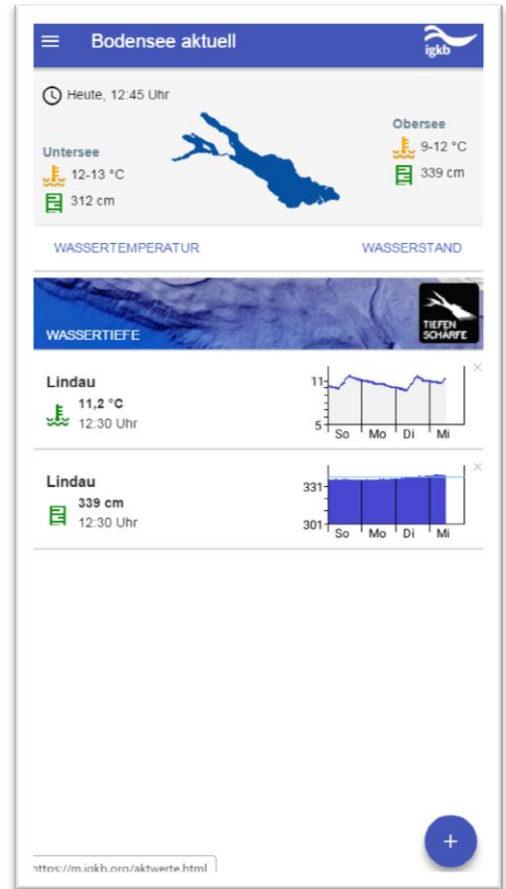


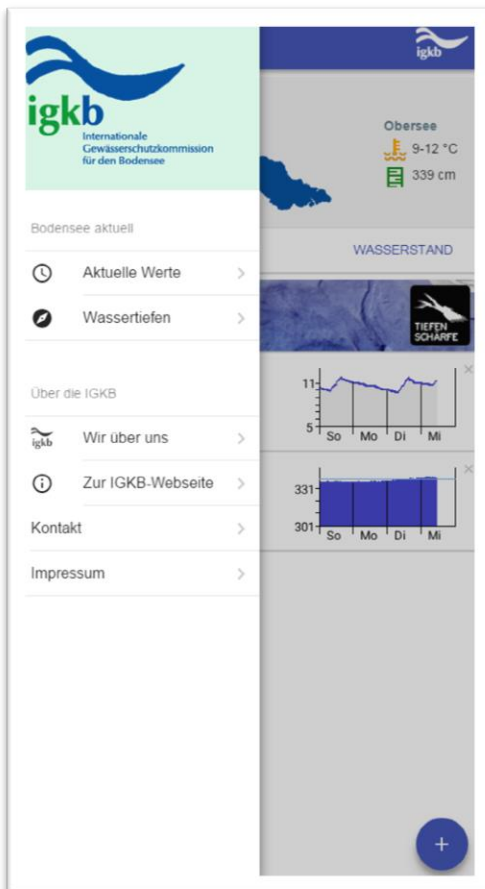
**Startseite** mit schnellem Überblick  
Wahl von Tiefe, Temperatur und Wasserstand



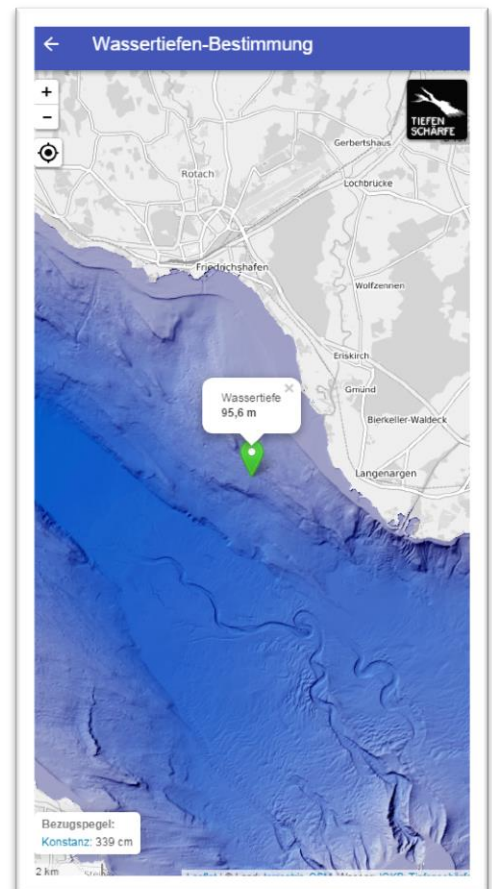
**Button** rechts unten für Favoriten  
**Auswahl** links oben für Überblick



**Überblick** über alle Funktionen

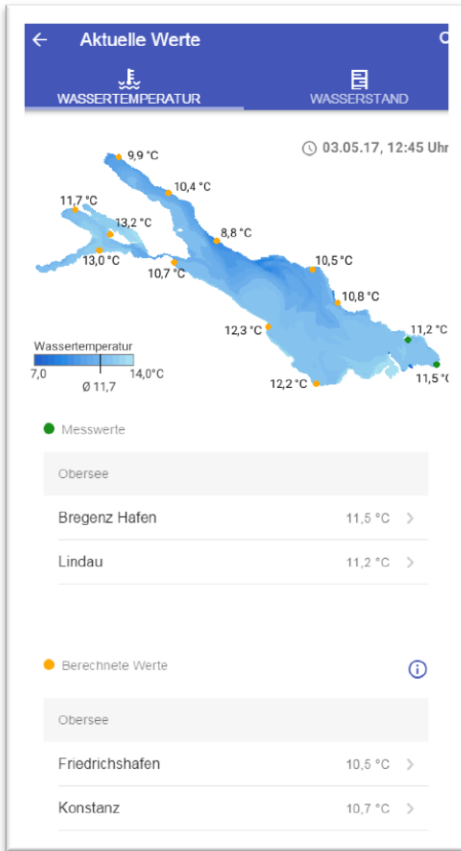


**Bestimmung der Tiefe** durch anklicken

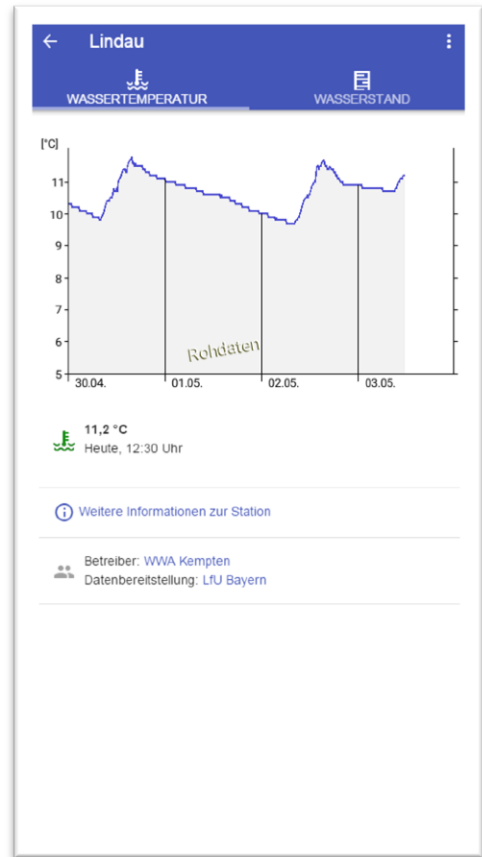


## Wassertemperaturen für den gesamten See

Einzelne Stationen können angeklickt werden

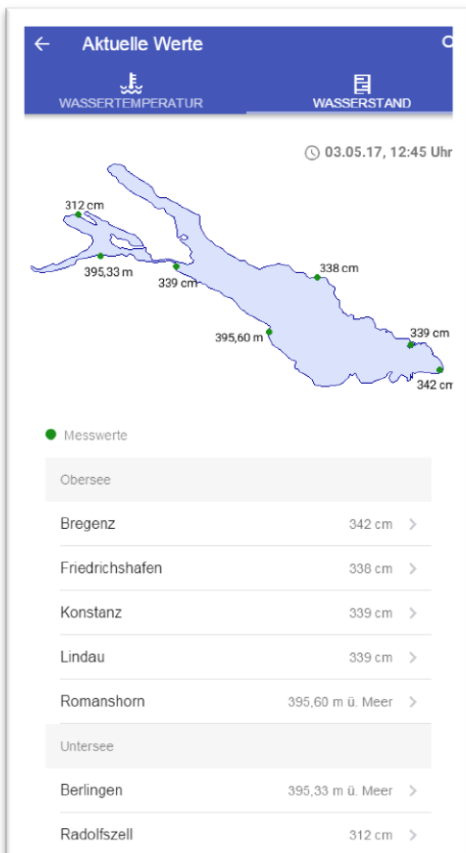


## Temperaturverlauf einzelner Station



## Wasserstände für den gesamten See

Einzelne Stationen können angeklickt werden



## Wasserstandsverlauf einzelner Station

